

Geografski položaj Hrvatske

Turistička
geografija



Geografski položaj Hrvatske

- geografski položaj i smještaj RH
- kulturno-civilizacijski krugovi koji su utjecali na RH
- granice RH
- regije RH
- prometni položaj RH
- hrvatski gorski prag

Republika Hrvatska

Službeni naziv: Republika Hrvatska

Površina: 56 594 km² (more 31 067 km²)

Broj stanovnika: 4, 464 mil. st. (2015.)

BDP per capita: 10 294 € (2012.)

Glavni grad: Zagreb (687 000 st – 2015.)



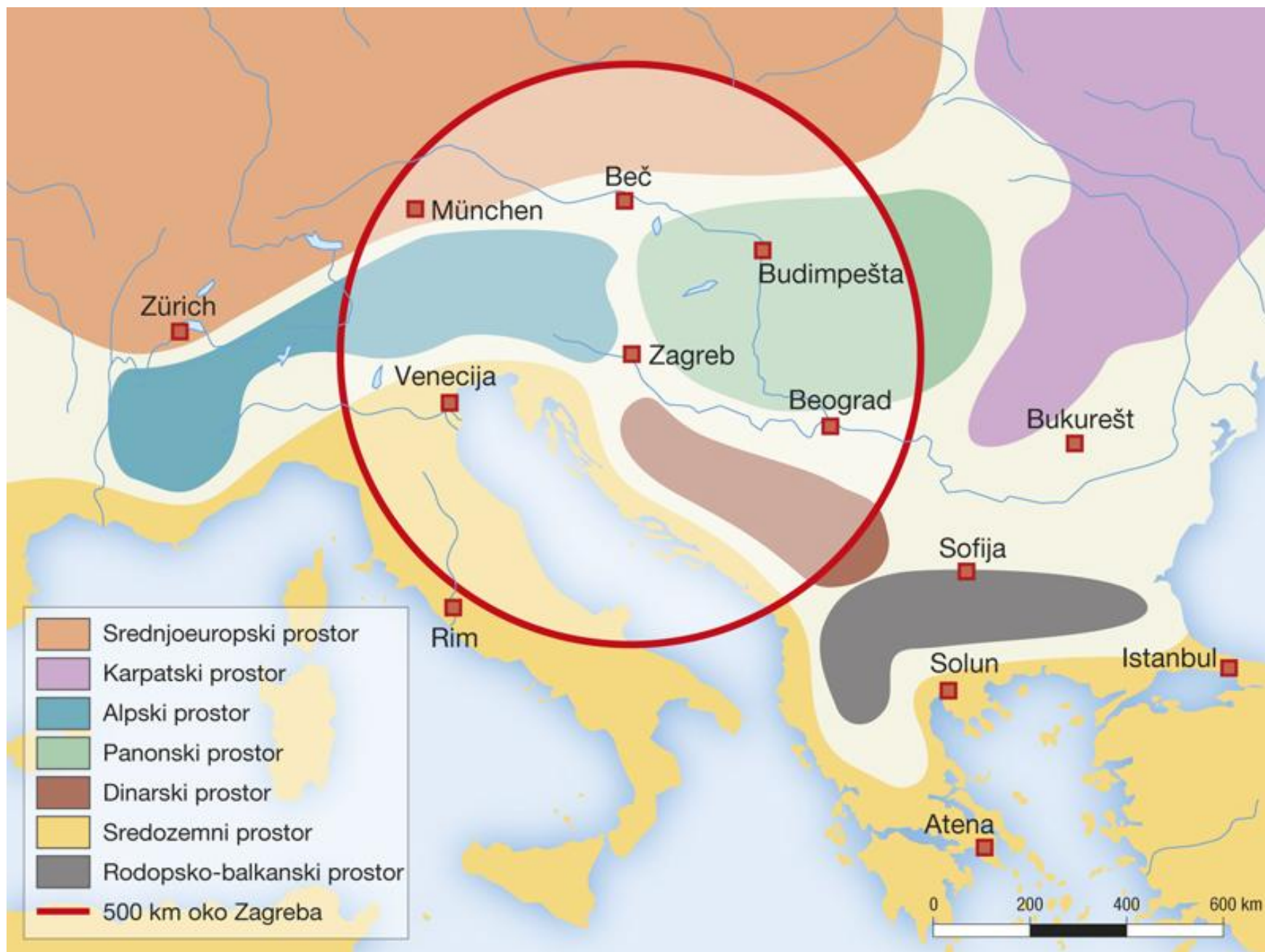
Tablica 1. Osnovni prostorni podaci o veličini i obuhvatu Republike Hrvatske

<i>Ukupna površina</i>	87.661 km ²
<i>Površina kopna*</i>	56.594 km ²
<i>Površina teritorijalnog i unutarnjeg mora</i>	31.067 km ²
<i>Dužina morske obale</i>	6278,4 km
<i>Dužina morske obale - samo kopno</i>	1880,0 km
<i>Dužina morske obale - otoci</i>	4398,4 km
<i>Ukupna ekonomska površina mora</i>	113.680 km ²
<i>Dužina kopnene granice</i>	2375 km
<i>prema Sloveniji</i>	668 km
<i>prema BiH</i>	1011 km
<i>prema Mađarskoj</i>	355 km
<i>prema Srbiji</i>	318 km
<i>prema Crnoj Gori</i>	23 km
<i>Dužina morske granice</i>	948 km

Srednjoeuropska i sredoziemna zemlja



Geografski položaj Hrvatske



Hrvatska – podunavska zemlja



Geografski smještaj i granice

naselje Žabnik
(Sv. Martin na Muri)

46° 33' s. g. š.
16° 22' i. g. d.

Savudrija

45° 29' s. g. š.
13° 30' i. g. d.

Ilok

45° 12' s. g. š.
19° 27' i. g. d.

318 km

Geografski položaj

položaj u odnosu na okolno područje (regije)

Geografski smještaj

smještaj u koordinatnoj mreži

SLOVENIJA
668 km

MAĐARSKA
355 km

SRBIJA

269 km

BOSNA I
HERCEGOVINA
1011 km

12 nm

527 km

458 km

23 km

CRNA GORA

Galijula 42° 23' s. g. š.
(Palagruža) 16° 21' i. g. d.

Rt Oštra 42° 24' s. g. š.
18° 32' i. g. d.

rt. Oštra

otočić Galijula (Palagruža)



Kulturno-civilizacijski krugovi



Položaj Hrvatske na dodiru različitih kulturnih područja Europe

Kulturno – civilizacijski krugovi:

1. Srednjoeuropski

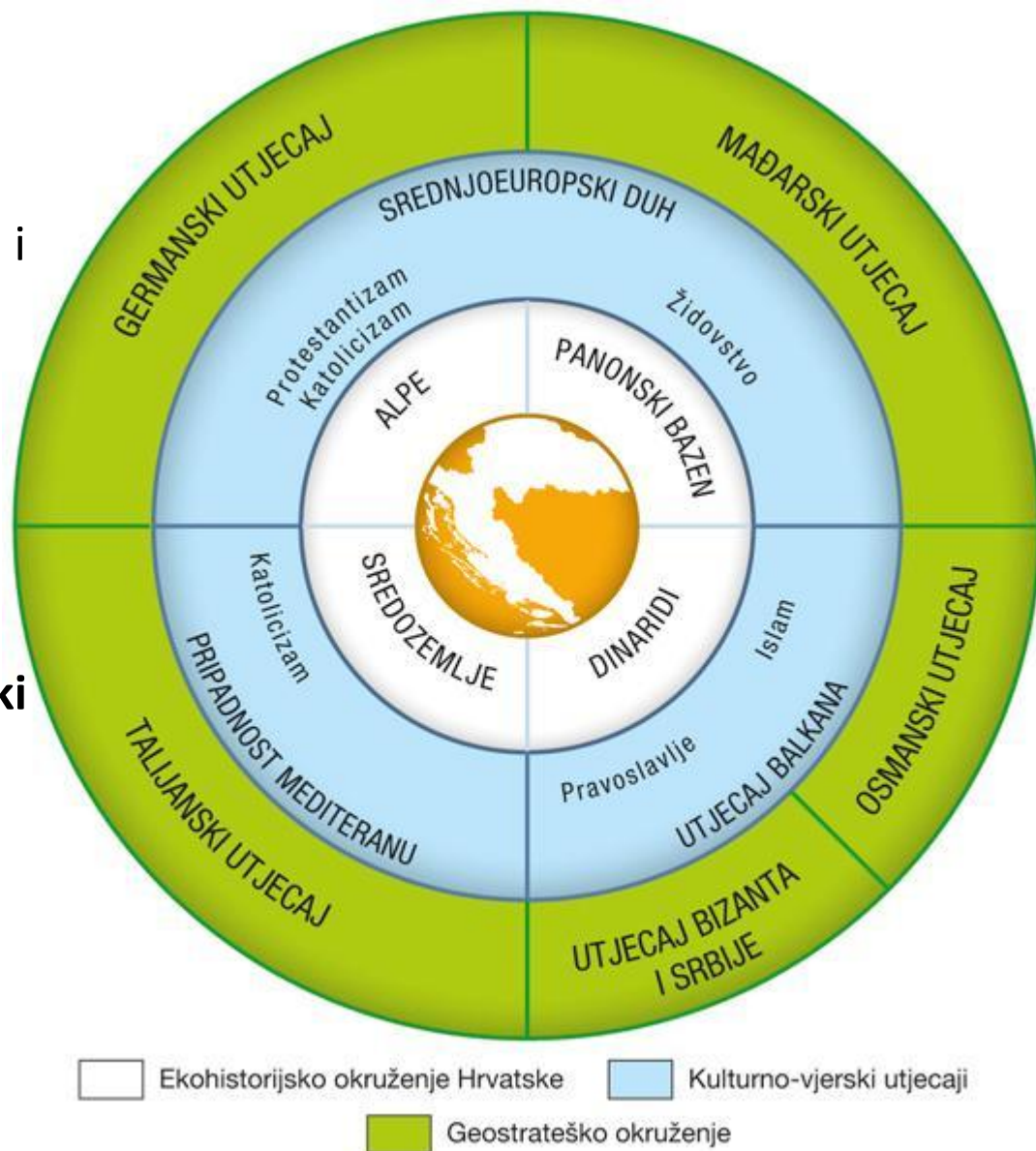
- Katolicizam, protestantizam i judaizam
- Njemački jezik

2. Sredozemni

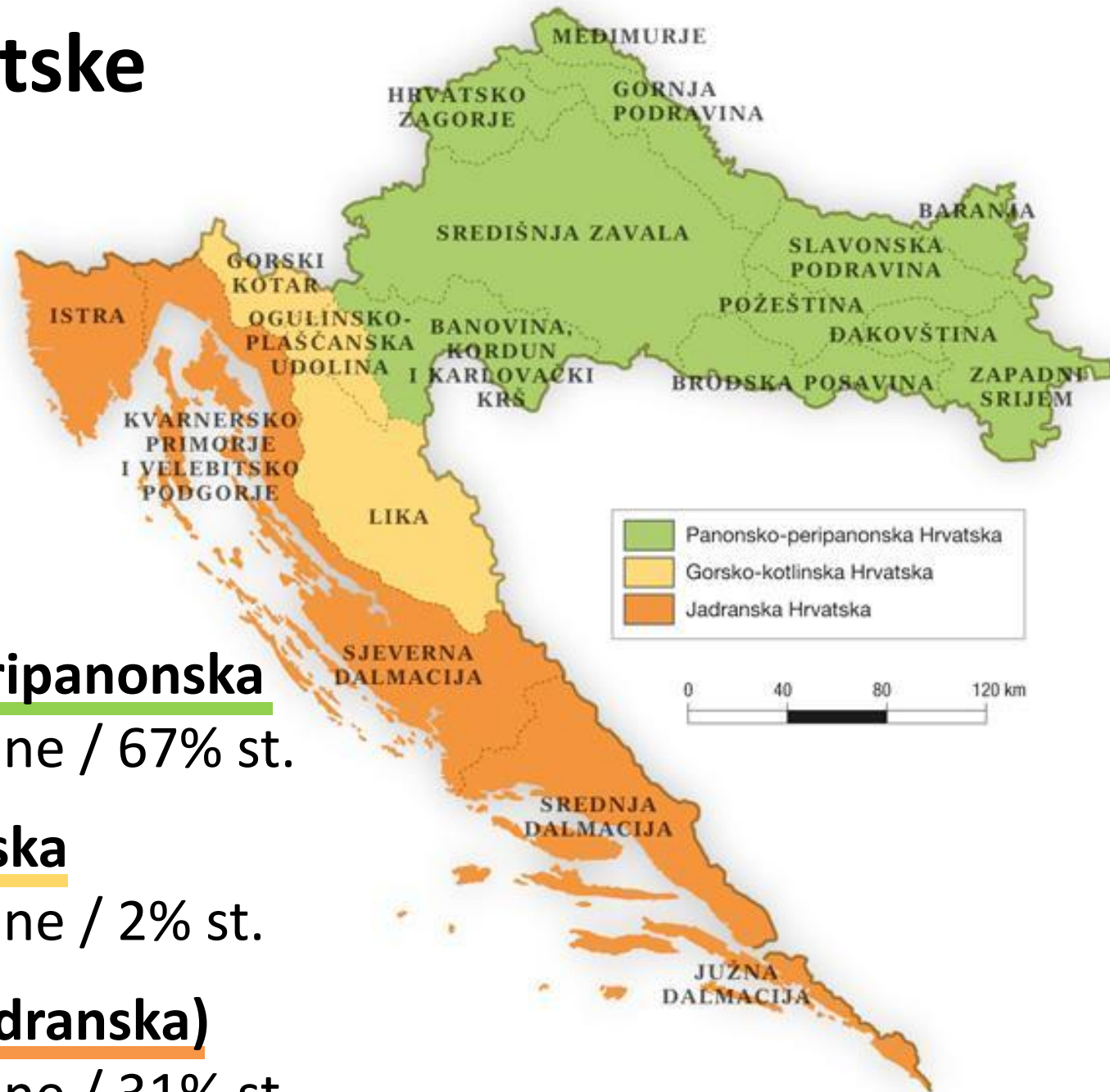
- Katolicizam
- Talijanski (romanski) jezik

3. Jugoistočnoeuropski ili balkanski

- Islam i pravoslavlje
- turcizmi



Regije Hrvatske



1. panonsko-peripanonska

– 54% površine / 67% st.

2. gorsko-kotlinska

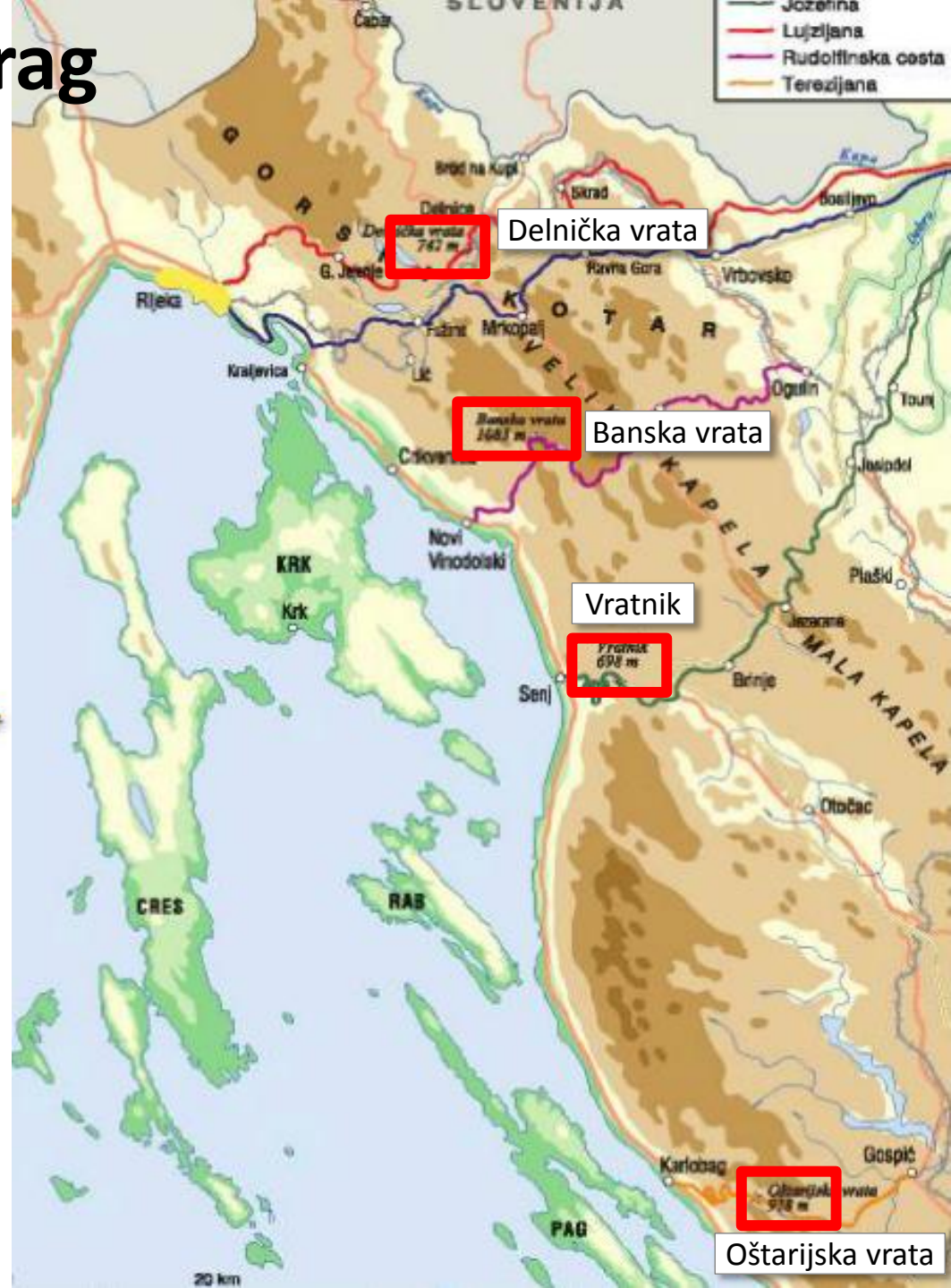
– 14% površine / 2% st.

3. primorska (jadranska)

– 32% površine / 31% st.

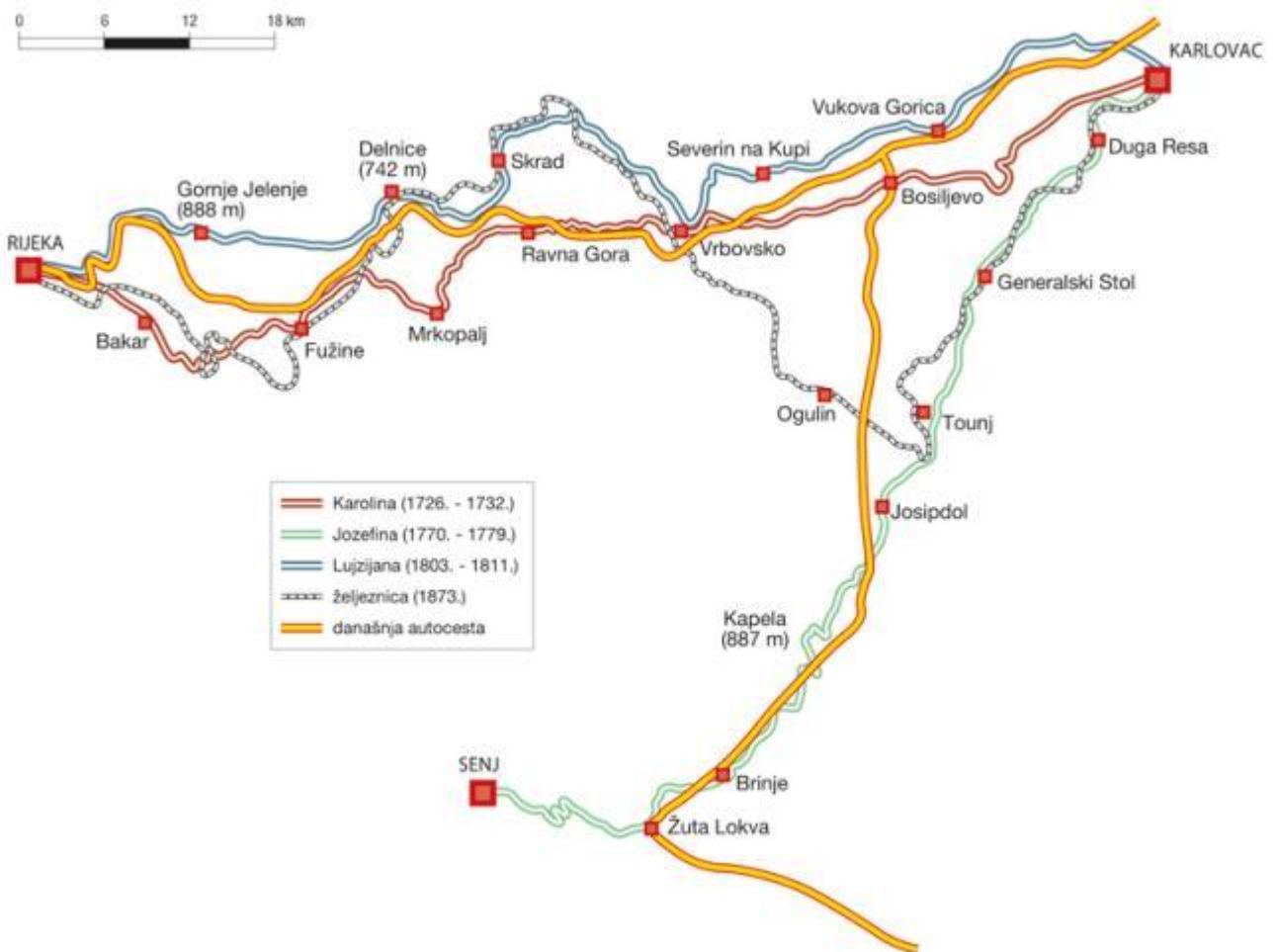
Hrvatski prometni prag

- najkraći put između panonsko-peripanonskog i primorskog dijela Hrvatske




Hrvatski prometni prag

- najkraći put između panonsko-peripanonskog i primorskog dijela Hrvatske





Paneuropski prometni pravci



Glavni prometni pravci (paneuropski)

Uzdužni pravci



Poprečni pravci



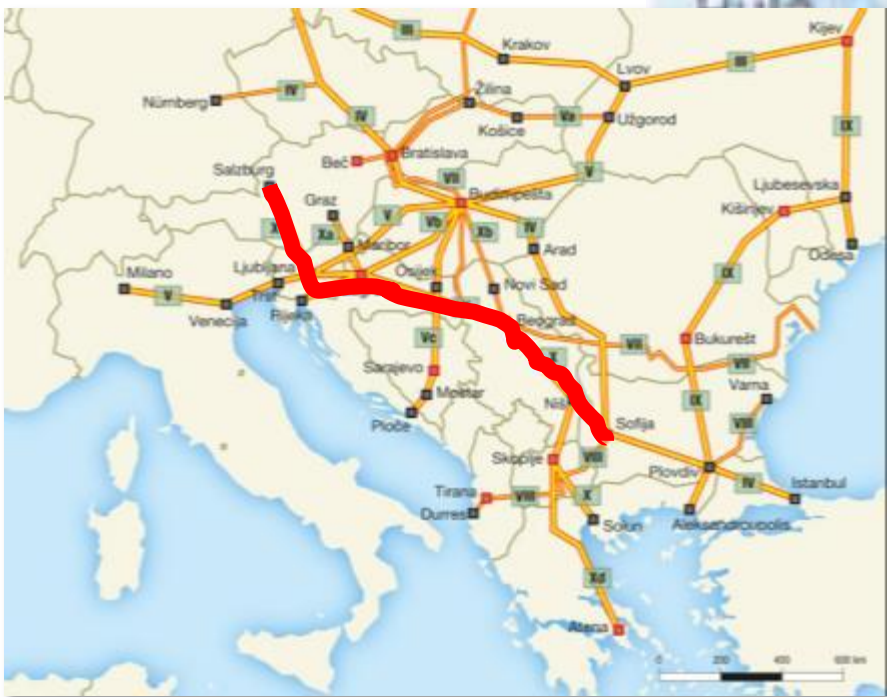
Morski pravci



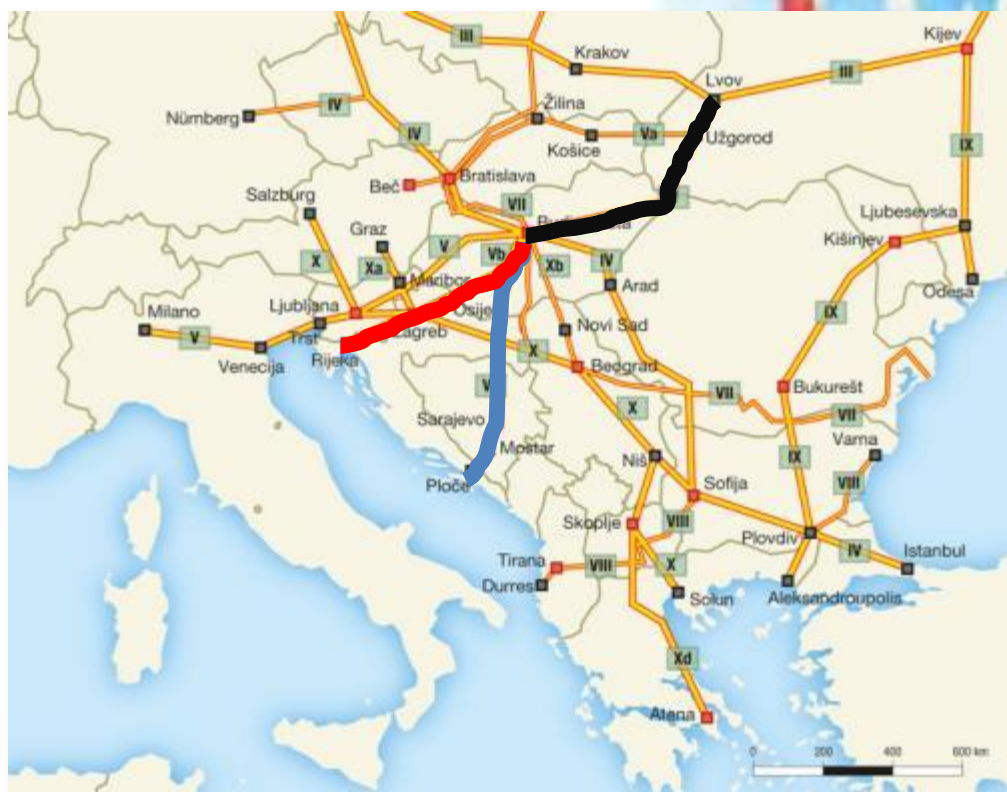
Uzdužni [a] i poprečni [b] pravci povezivanja s najvažnijim morskim, zračnim i riječnim lukama [c]; 1 - europski cestovni pravac Vb, 2 - europski cestovni pravac Vc

- Hrvatska ima **križišni i tranzitni položaj**
- Hrvatskom prolaze paneuropski prometni pravci: **X, Vb i Vc**

paneuropski
pravac **X**
(posavski pravac)



paneuropski
pravci **Vb** i **Vc**



trajektne linije:

Pula – Ancona

Zadar – Ancona

Split – Ancona

Split – Pescara

Dubrovnik – Bari

riječna luka

Vukovar (Dunav)



Usporedba površine i broja stanovnika Hrvatske s nekim bližim europskim državama (2013.)

država	površina (u km ²)	Broj stanovnika	glavni grad	Broj st. (tis.)
Njemačka	357.021	82,726.626	Berlin	4 375
Italija	301.323	60,990.277	Rim	3 425
Austrija	83.858	8,495.145	Beč	2 050
Mađarska	92.966	9,954.941	Budimpešta	2 550
Slovenija	20.273	2,071.997	Ljubljana	272
Srbija	77.498	7,310.506	Beograd	1 370
Crna Gora	13.812	621.383	Podgorica	160
Bosna i Hercegovina	51.176	3,829.307	Sarajevo	393
Slovačka	49.034	5,450.223	Bratislava	433
Albanija	28.748	3,173.271	Tirana	421
Bugarska	110.994	7,222.943	Sofija	1 310
Grčka	131.957	11,127.990	Atena	3 475
Makedonija	25.433	2,107.158	Skopje	487
Hrvatska	56.578	4,284.889	Zagreb	688

- **Srednjoeuropska, sredozemna i podunavska zemlja**
 - položaj na dodiru različitih geografskih regija: sredozemne, alpske, podunavske i dinarske
 - **nepravilan oblik teritorija** – problem u prometnom povezivanju i obrani granica
- **površina**: 56 594 km² (more 31.067 km²) / **br. stanovnika**: 4,464 mil.
- **krajnje točke**: Žabnik (S), otočić Galijula (J), rt Oštra (JI), Savudrija (Z) i Ilok (I)
- himna, zastava i grb – simboli hrvatske državnosti
- **Kulturno-civilizacijski krugovi koji su utjecali na Hrvatsku:**
 - **Srednjoeuropski** – katolicizam, protestantizam i judaizam – njemački jezik
 - **Sredozemni** – katolicizam i talijanski jezik
 - **Jugoistočnoeuropski (balkanski)** – pravoslavlje i islam - turcizmi

- **3 regije Hrvatske:**
 - **panonsko-peripanonska** (54% teritorija, 67% stanovništva)
 - **gorsko-kotlinska** (14% teritorija, 2% stanovništva)
 - **primorska ili jadranska** (32% teritorija, 31% stanovništva)
- **Hrvatski prometni (gorski) prag** – najkraći put između panonsko-peripanonskog i primorskog dijela Hrvatske
- Hrvatska ima **križišni i tranzitni** položaj
- **paneuropski koridori koji prolaze Hrvatskom:**
 - **X** (Salzburg – Zagreb – Sofija),
 - **Vb** (Budimpešta – Zagreb – Rijeka)
 - **Vc** (Budimpešta – Osijek – Sarajevo – Ploče)